

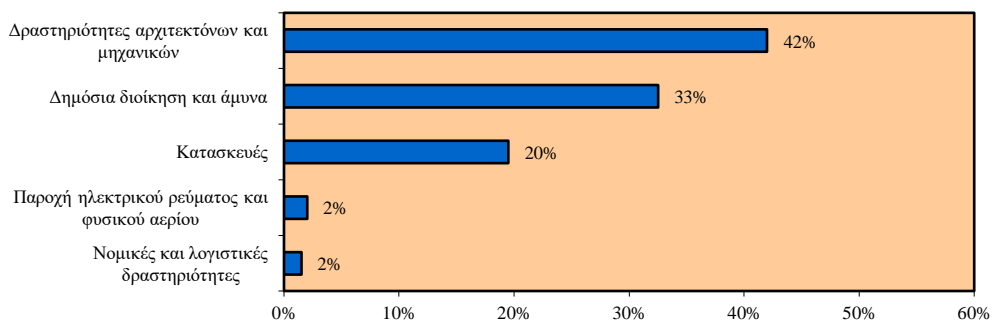
Χαρτογράφοι και τοπογράφοι (ISCO-08 2165)

Περιγραφή Επαγγέλματος

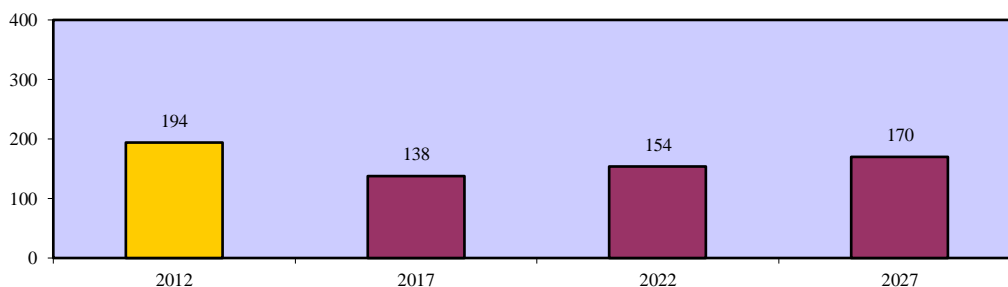
Οι Χαρτογράφοι και τοπογράφοι μελετούν και αναπαρασταίνουν το ακριβές μέγεθος και τη μορφή των φυσικών τοπίων, απεικονίζουν και καταγράφουν τεμάχια ακίνητης ιδιοκτησίας και συντάσσουν χάρτες για διάφορες χρήσεις. Ειδικότερα:

- διεξάγουν μελέτες, μετρήσεις και σκιαγραφήσεις της επιφάνειας του εδάφους, των υπόγειων επιφανειών, των θαλασσών, των ποταμών και των λιμνών
- σημειώνουν την ακριβή τοποθεσία των διάφορων χαρακτηριστικών γνωρισμάτων και καταγράφουν τα στοιχεία σε ψηφιακή μορφή
- μελετούν τις θαλάσσιες περιοχές και ετοιμάζουν λεπτομερή σχεδιαγράμματα και χάρτες με σκοπό να καθορίσουν τα πλεύσιμα ύδατα και να σχεδιάσουν θαλάσσιες κατασκευές
- πραγματοποιούν εναέριες έρευνες και μελετούν αεροφωτογραφίες τις οποίες χρησιμοποιούν για τη δημιουργία ή αναθεώρηση τοπογραφικών χαρτών
- αναλαμβάνουν τη μελέτη και ανάπτυξη των συστημάτων χωρομέτρησης και των συστημάτων του κτηματολογίου
- παρέχουν συμβουλές σχετικά με την τεχνική, αισθητική και οικονομική πτυχή της ετοιμασίας χαρτών

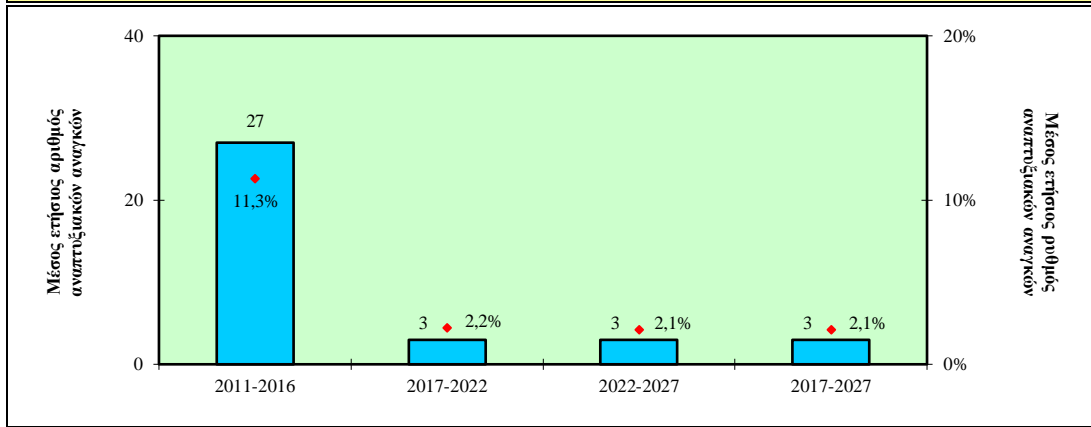
Ενδεικτικοί Τομείς Απασχόλησης



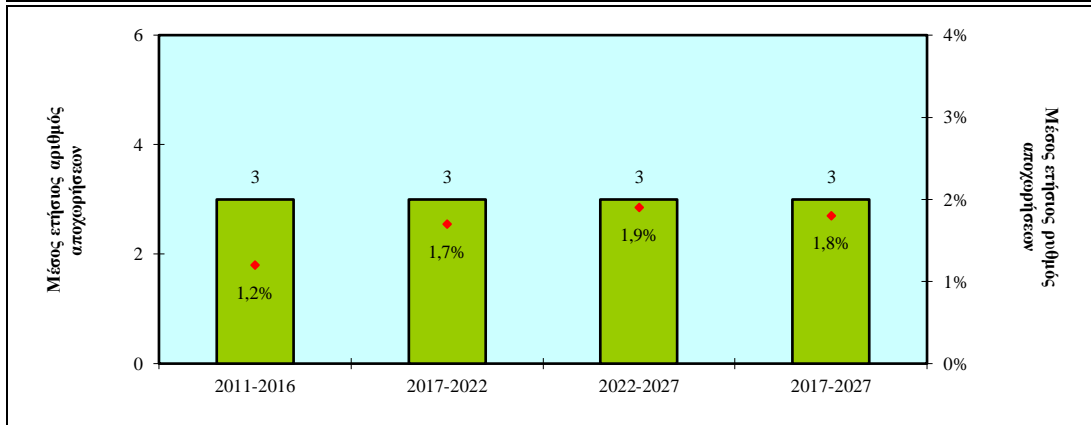
Προβλέψεις Απασχόλησης



Προβλέψεις Αναπτυξιακών Αναγκών Απασχόλησης



Προβλέψεις Αναγκών Απασχόλησης λόγω Αποχωρήσεων



Προβλέψεις Συνολικών Αναγκών Απασχόλησης

